

INFORME DE MONITOREO DE MEDIOS*

Fecha: 07/02/2023

Semana N° 7

Coordinación de Vigilancia Epidemiológica

*Vigilancia basada en eventos de interés epidemiológico mediante el monitoreo de medios abiertos de comunicación locales y nacionales.

Reporte de eventos:

Amenaza	Tema	Medio	Fecha	Resumen	Liga	Prioridad
Biológico	Incremento de cáncer en México	El Sol de Cuernavaca	07 febrero 2023	El número de nuevos casos de cáncer en México se incrementará al año en 65 por ciento hacia 2040 , según estimaciones de la Organización Mundial de la Salud (OMS), por lo que es necesario informar sobre el padecimiento, destacó un especialista.	https://www.elsoldemexico.com.mx/doble-via/salud/alertan-sobre-incremento-de-cancer-en-mexico-9580549.html	Bajo
Biológico	Cáncer en niños en Morelos	El Sol de Cuernavaca	06 febrero 2023	En los últimos años el porcentaje de defunciones por leucemia linfoblástica en menores de edad incrementó más del uno por ciento en el país , esto se debe al aumento en la capacidad de diagnóstico del sistema de salud, de acuerdo con el estudio " Leucemia Infantil " del Instituto Nacional de Salud Pública (INSP). En Morelos el porcentaje de supervivencia supera el 50 por ciento, el cual aunque es alto, queda por debajo del promedio nacional.	https://www.elsoldecuernavaca.com.mx/local/la-leucemia-linfoblastica-el-cancer-que-mas-afecta-a-los-ninos-9579973.html	Bajo
Incendios	Incendio activo en Morelos	Diario de Morelos	07 febrero 2023	Mando Unificado de Incendios Forestales informó que durante el fin de semana se registraron cuatro incendios forestales en Morelos, de los cuales uno permanece activo y los otros se han liquidado.	https://www.diariodemorelos.com/noticias/de-cuatro-incendios-en-morelos-ya-solo-queda-uno-activo	Bajo
Biológico	Prevención de uso de drogas	Diario de Morelos	06 febrero 2023	Servicios de Salud de Morelos (SSM) intensificó acciones de prevención de adicciones para impedir el consumo de sustancias ilegales y medicamentos sin prescripción como clonazepam, así como actividades de autocuidado.	https://www.diariodemorelos.com/noticias/refuerzan-en-ssm-politicas-contra-uso-de-drogas	Bajo
Biológico	Prevención de uso de Clonazepam	La Unión	07 febrero 2023	Luego de que se han identificado varios casos de jóvenes intoxicados por el consumo de clonazepam en diferentes entidades del país, entre ellas Morelos, las autoridades de salud informaron este lunes que intensificaron las acciones preventivas como la aplicación de estudios que pudieran indicar factores de riesgo.	https://www.launion.com.mx/morelos/sociedad/noticias/221800-combatiran-consumo-de-clonazepam-por-estudiantes.html	Bajo
Biológico	Colonias con alto riesgo de contagio de Covid-19	La Unión	07 febrero 2023	Aunque se ha registrado una disminución de contagios de covid-19 en días recientes, en el estado se mantienen 12 municipios con alto riesgo de contagio a la enfermedad, cinco de ellos, de la región sur.	https://www.launion.com.mx/morelos/zona-sur/noticias/221814-se-mantienen-12-municipios-con-alto-riesgo-de-contagio-de-covid.html	Bajo



<http://ssm.gob.mx>



Servicios de Salud Morelos



@MorelosSalud

Callejón Borda N°3 Col. Centro C.P. 62000
Teléfono (777) 312 62 31 / 314 33 36 ext. 222

**Calle Gómez Azcárate No. 205, Col. Lomas de la Selva
C.P. 62270, Cuernavaca, Morelos. Tel.: 777 102 25 56**

INFORME DE RIESGOS METEOROLÓGICOS

Fecha: 07/02/2023

Semana N° 7

Coordinación de Vigilancia Epidemiológica

Fuente: Servicio Meteorológico Nacional de México, CONAGUA.

SE PRONOSTICAN LLUVIAS PUNTUALES FUERTES EN QUINTANA ROO Y CHUBASCOS EN COAHUILA, NUEVO LEÓN, TAMAULIPAS, MICHOACÁN Y CHIAPAS, ASÍ COMO RACHAS FUERTES A MUY FUERTES DE VIENTO Y DESCENSO DE TEMPERATURA EN EL NORTE Y NORESTE DE MÉXICO

Para hoy, el **frente frío Núm. 30** que avanzará sobre el norte y noreste del territorio mexicano, en asociación con una **vaguada polar** y con las **corrientes en chorro polar y subtropical**, producirán chubascos en Coahuila, Nuevo León y Tamaulipas, además de rachas fuertes a muy fuertes de viento con tolvaneras en el noroeste y norte del país. La masa de aire frío que impulsa al frente, generará temperaturas muy frías a gélidas por la mañana y noche en dichas regiones. Por otra parte, un **canal de baja presión** que se extenderá sobre el noreste y oriente de México y el **ingreso de humedad** proveniente del Golfo de México y Mar Caribe, ocasionarán lluvias puntuales fuertes en Quintana Roo, chubascos en Chiapas y lluvias aisladas en Veracruz, Campeche y Yucatán. Finalmente, la entrada de aire húmedo del Océano Pacífico, originará chubascos dispersos en Michoacán y lluvias aisladas en Jalisco, Colima y Oaxaca.

Intervalo de chubascos (5-25mm):

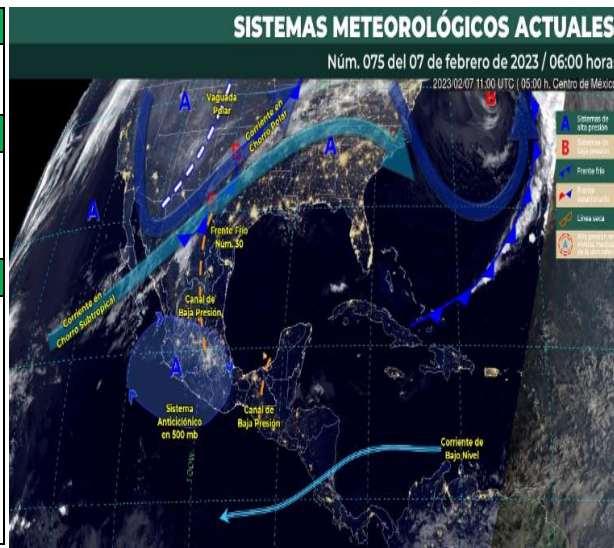
Coahuila, Nuevo León, Tamaulipas, Michoacán y Chiapas.

Temperaturas Máximas de 30-35 °C:

Nuevo León, San Luis Potosí, Nayarit, Jalisco, Colima, **Morelos**, Puebla, Estado de México, Tamaulipas, Veracruz, Tabasco, Campeche y Yucatán.

Pronostico en región Mesa Central:

Cielo despejado a parcialmente nublado y sin probabilidad de lluvia. **Ambiente matutino fresco a frío, con temperaturas de 0 a 5 °C heladas en sierras de Querétaro y Morelos**, así como ambiente muy frío en zonas altas de Guanajuato, Hidalgo, Tlaxcala y Puebla, las cuales se acompañarán de heladas al amanecer. Por la tarde, ambiente templado a cálido. Viento de dirección variable de 10 a 25 km/h con rachas de 40 km/h en la región.



<http://ssm.gob.mx>



Servicios de Salud Morelos



@MorelosSalud

Callejón Borda N°3 Col. Centro C.P. 62000
Teléfono (777) 312 62 31 / 314 33 36 ext. 222

**Calle Gómez Azcárate No. 205, Col. Lomas de la Selva
C.P. 62270, Cuernavaca, Morelos. Tel.: 777 102 25 56**

INFORME DE MONITOREO VOLCÁNICO Y SISMOLÓGICO

Fecha: 07/02/2023

Semana N° 7

Coordinación de Vigilancia Epidemiológica

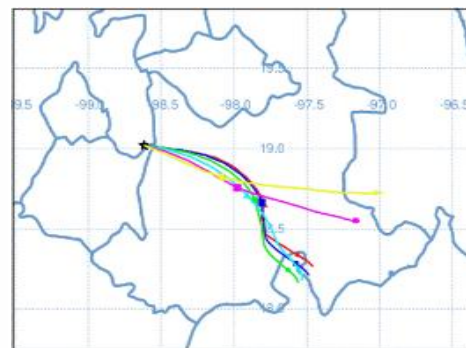
Fuente: Servicio Sismológico Nacional, UNAM. / Centro nacional de Prevención de Desastres (CENAPRED)-SEGOB, SENEAM-SCT y NOAA.

En las últimas 24 horas, mediante los sistemas de **monitoreo del volcán Popocatepetl**, se detectaron **94 exhalaciones acompañadas de vapor de agua, otros gases volcánicos y ceniza**. Adicionalmente, se contabilizaron **11 minutos de tremor de alta frecuencia y una explosión menor ayer** a las 20:41 hora local. Durante la mañana y **al momento de este reporte se ha observado una emisión de vapor de agua, gases volcánicos y ceniza en dirección suroeste (SO)**.

	SEMAFORO	AMARILLO-FASE 2	RECOMENDACIONES PARA LA FASE AMARILLO FASE 2
NIVEL DE ALERTA	<p>El volcán presenta incremento en su actividad, con explosiones esporádicas:</p> <ul style="list-style-type: none"> • Pluma continúa de vapor de agua y gas. • Caída de ceniza leves a moderadas en poblaciones cercanas. • Lanzamiento de fragmentos incandescentes y posibilidad de flujos piroclásticos de corto alcance asociado a las explosiones. • Crecimiento y destrucción de domos de lava. • Flujos de lodo o escombros de corto alcance. 		<ol style="list-style-type: none"> 1. Continuar con el radio de seguridad de 12 km, por lo que la permanencia en esa área no está permitida. 2. Controlar el tránsito entre Santiago Xalitzintla y San Pedro Nexapa, vía Paso de Cortés. 3. A las autoridades de Protección Civil, mantener sus procedimientos preventivos, de acuerdo con sus planes operativos. 4. A la población se le recomienda elegir la atención a los avisos de las autoridades de su localidad y se exhorta a no acercarse al volcán, y mucho menos al cráter. 5. Mantenerse fuera de cañadas ante posibles flujos de lodo, principalmente en temporada de lluvias.

PRONOSTICO DE CAIDA DE CENIZA

En caso de una exhalación de ceniza volcánica, **el pronóstico de trayectoria hacia el este-sureste** (simulando exhalación cada hora en las próximas 6 horas), a su paso por la zona oeste y centro-sur del estado de Puebla, para las **primeras 12 horas de pronóstico**, (09:00 a las 21:00 hora local). Posteriormente para las **últimas 12 horas de pronóstico** (21:00 a las 09:00 hora local del día siguiente), las trayectorias continúan sobre la zona centro-sur, sur y este-sureste del estado de Puebla; y zona centro-oeste del estado de Veracruz.



SIN PRONOSTICO DE CAIDA DE CENIZA PARA EL ESTADO

SISMOS	<p>Se registró sismo de magnitud de 1.5 grados Richter, a las 08:46:38 hrs con localización del epicentro a 3 km al suroeste de Coyoacán, CDMX.</p> <p>NO PERCIBIDO EN EL ESTADO DE MORELOS.</p>	
	<p>REPORTE DE DAÑOS A LA POBLACION</p> <p>PROTECCIÓN CIVIL</p> <p>Sin reporte de daños a la población ni a la infraestructura en salud.</p>	

INFORME DE MONITOREO DE TEMPERATURAS Y CALIDAD DEL AIRE

Fecha: 07/02/2023

Semana N° 7

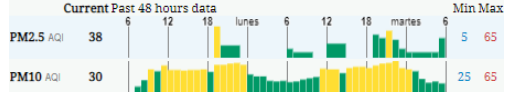
Coordinación de Vigilancia Epidemiológica

Fuente: Comisión Estatal de Agua (CEAGUA)

PRONOSTICO DE TEMPERATURAS POR MUNICIPIO			TEMPERATURAS MÁXIMAS Y MÍNIMAS, ULTIMAS 24 HRS		
Municipio	Min.	Max.	Municipio	Min.	Max.
Amacuzac	12°	34°	Tepalcingo	13°	33°
Cuatla	12°	29°	Ayala	12°	34°
Jiutepec	13°	29°	Huitzilac	03°	24°
Temixco	13°	34°	Tepoztlán	10°	28°
Tlaltizapan	12°	34°	Zacualpan	11°	27°
Axochiapan	13°	32°	Tlalquitenango	13°	37°
Cuernavaca	11°	28°	Puente de Ixtla	12°	36°
Jojutla	14°	36°			

Mínimas		Máximas	
Huitzilac	03° 24°	Tlaquiltenango	13° 37°
Tetela del Volcán	10° 22°	Jojutla	14° 36°
Totolapan	10° 23°	Axochiapan	13° 32°
Ocuituco	12° 24°	Zacatepec	16° 34°

CALIDAD DEL AIRE

ÍNDICE AIRE Y SALUD	NIVEL DE RIESGO ASOCIADO	RECOMENDACIONES	
		GRUPOS SENSIBLES	PARA TODA LA POBLACIÓN
<p>Estación de Monitoreo Cuernavaca Centro, Morelos</p> <p>38 Bueno Updated on Tuesday 7:00 Primary pollutant: pm10</p> <p>Current Past 48 hours data</p>  <p>PM2.5 AQI 38 Min 5 Max 65</p> <p>PM10 AQI 30 Min 25 Max 65</p>	<p>Bajo</p> <p>Se considera que el riesgo es mínimo.</p>	<p>Disfruta las actividades al aire libre.</p>	

INFORME DE MONITOREO EPIDEMIOLÓGICO

Fecha: 07/02/2023

Semana N° 7

Coordinación de Vigilancia Epidemiológica

Fuente: Jurisdicciones Sanitarias del estado de Morelos.

JURISDICCION SANITARIA I:

☞ SIN EVENTOS EXTRAORDINARIOS NOTIFICADOS POR LA JURISDICCION SANITARIA AL MOMENTO DE ESTE REPORTE.

JURISDICCION SANITARIA II:

☞ SIN EVENTOS EXTRAORDINARIOS NOTIFICADOS POR LA JURISDICCION SANITARIA AL MOMENTO DE ESTE REPORTE.

JURISDICCION SANITARIA III:

☞ SIN EVENTOS EXTRAORDINARIOS NOTIFICADOS POR LA JURISDICCION SANITARIA AL MOMENTO DE ESTE REPORTE.



<http://ssm.gob.mx>



Servicios de Salud Morelos



@MorelosSalud

Callejón Borda N°3 Col. Centro C.P. 62000
Teléfono (777) 312 62 31 / 314 33 36 ext. 222

**Calle Gómez Azcárate No. 205, Col. Lomas de la Selva
C.P. 62270, Cuernavaca, Morelos. Tel.: 777 102 25 56**